

## Promenade le Long de l'Orne

(Boucle de la Gare à la Tour d'Alvaux en passant  
par le Christ du Quèwet)




- Départ et arrivée: gare de Mont-Saint-Guibert, rue de la Station, face à la friterie
- Distance: 6,8 Km – 1h45
- Déclivité: 66 m
- Difficulté: moyenne
- Accessibilité: certains sentiers ne sont, malheureusement, pas accessibles au PMR et poussettes mais alternatives possibles.
- Environnement: campagne, cours d'eau, bois.
- Fléchage:

## Itinéraire

1

En gardant la friterie à votre droite, se diriger vers le fond de la rue de la Station qui se poursuit par un sentier, jusqu'à la rue de la Fosse.



2

Prendre légèrement à gauche et ensuite directement à droite dans la rue de l'Orne. Contourner les garages vers la droite . Au fond des places de parking, entre les deux bâtiments, prendre à gauche : vers le sentier n°40. Prendre à gauche, le long de l'Orne jusqu'à la rue des Tilleuls.



## Le Château de Bierbais

En empruntant le sentier de l'Orne, nous longeons d'une part la rivière ainsi qu'une vaste propriété laissant apparaître une vaste demeure, il s'agit du « **Château de Bierbais** ».

Cette habitation située sur la commune d'Hevillers date du 18<sup>ème</sup> siècle et est de style néo-classique. Rénové depuis, ce château est classé ainsi que la tour et la chapelle, plus anciennes, situées dans son enceinte.



## L'Orne

Prend sa source prend sa source au nord de Gembloux en traversant toute une série de villages dont MSG. Cette rivière accueille une série de petits ruisseaux pour se jeter finalement dans la Thyle à Court-St-Etienne.


3

Prendre à droite dans la rue des Tilleuls, vers le café des pêcheurs, prendre à gauche avant le pont, le long de l'Orne, pour rejoindre la rue de Nil.



4

Prendre à droite dans la rue de Nil jusqu'au pont suivant. Prendre à gauche le sentier n°40, le long de l'Orne. Passer le tunnel aux sorcières. Ceci est un chemin de Saint-Jacques de Compostelle. Rejoindre la rue d'Alvau. La traverser et poursuivre sur le chemin de l'Orne, section 8. Rejoindre le sentier « Scavées du Sart ».



5

Poursuivre le sentier vers « Scavées du Sart »,  
longer l'Orne, avec le camping et la tour d'Alvaux  
sur la droite.

Prendre à gauche vers la rue Val d'Alvau.




6

Ensuite, prendre directement à gauche, le chemin  
de remembrement dit champ de Genister.  
Rejoindre la rue de Corbais.



## La Tour D'Alvaux

La Tour d'Alvaux dite aussi la Tour de Sarrasins est un donjon datant de la fin du 12<sup>ème</sup> siècle construit également à proximité de l'Orne. Située, actuellement dans l'enceinte d'un camping, cette fortification fût occupée à l'époque par des descendants des Seigneurs de Walhain. Ce bâtiment a été classé, en 1989, comme Monument Historique.



7

Prendre à droite et directement à gauche, chemin de remembrement jusqu'à la rue du Petit Baty.

A gauche, poursuivre la rue du petit Baty jusqu'au prochain 'T' (route sans issue).

Prendre à gauche, poursuivre jusqu'à la rue de Corbais.





8

Remonter à droite le long du bois. Les terrains de Guibert sports se trouvent en contrebas, à gauche.  
Poursuivre jusqu'à l'antenne GSM.  
Prendre à droite de la cabine et descendre vers la gauche, dans le bois pour rejoindre la rue du Cerisier.



8'

**Pour les PMR et Poussettes !**  
**Possibilité de reprendre la rue de Corbais jusqu'au Chemin de la Fichère.**



9

Poursuivre tout droit pour rejoindre la rue de Corbais vers la droite.

Prendre à droite sur le Chemin de la Fichère pour rejoindre le lotissement du Christ du Quèwet.

Rejoindre la rue principale : Allée du Bois de Béclines et à gauche jusqu'à la rue Saint Jean.



10

Descendre à gauche vers la place Saint Jean.  
Ensuite à droite, prendre le tunnel et remonter vers le parking de la gare, **le point de départ.**



**B**

**Lotissement  
Christ du Quèwet**

**RN 25**

**N4**

**C  
O  
R  
B  
A  
I  
S**

Rue des 3 Burettes

Allée du Bois de Béclines

Rue St Jean

Chemin de la Fichère

Av. du Cerisier

Rue du Petit Baty

**Rue de Corbais**

**GARE**

Rue de la Station

Grand'Rue

Rue de Béclines

Av. de la Fontaine

Ch. de Sevièze

**MONT-ST-GUIBERT**

1

Rue de la Fosse

Rue de la Bourlotte

Rue des 3 Fontaines

Rue de l'Orne

Rue de l'Orne

Rue de la Fosse

Rue d'Alvau

Champ de Genister

2

4

5

L'Orne

Rue de Nil

Rue d'Alvau

Scavées du Sart

Château de Bierbais

Rue des Tilleuls

Café des Pêcheurs

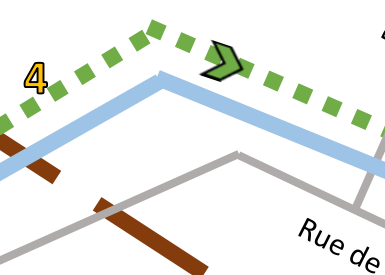


**HEVILLERS**

Rue de Nil

Rue de Nil

Tour d'Alvaux

Rue Val d'Alvau



- **Réalisation**: Joëlle Gathot, Michel Nemry et Didier Henne
- **Photos**: Michel Nemry et Didier Henne + photos Google.